

Sonnenbergerleben
INTERAKTIVER STADTTEILFÜHRER

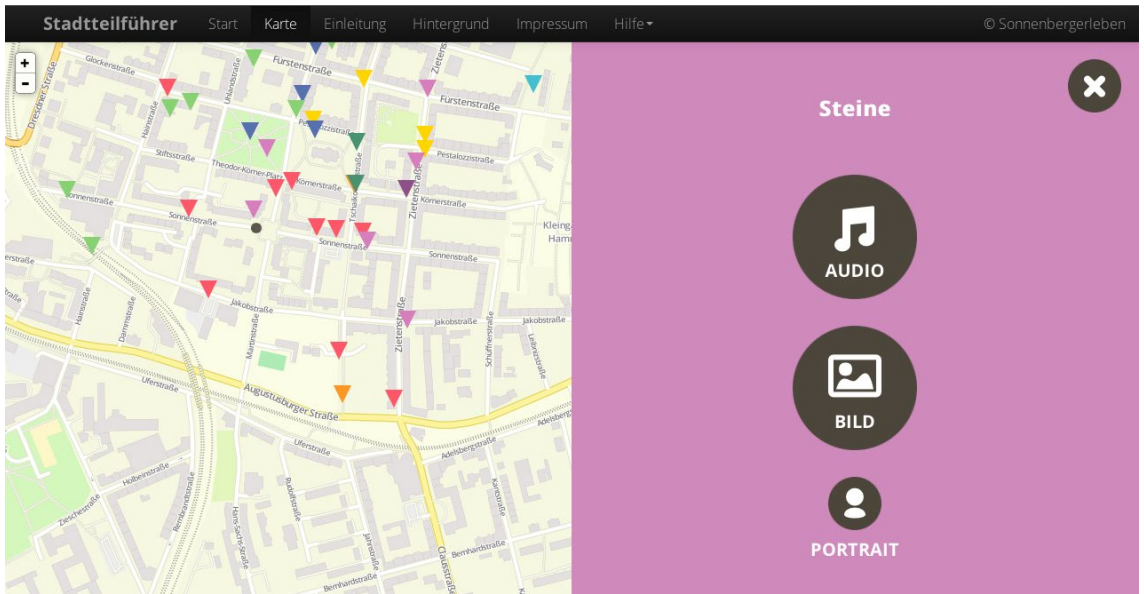
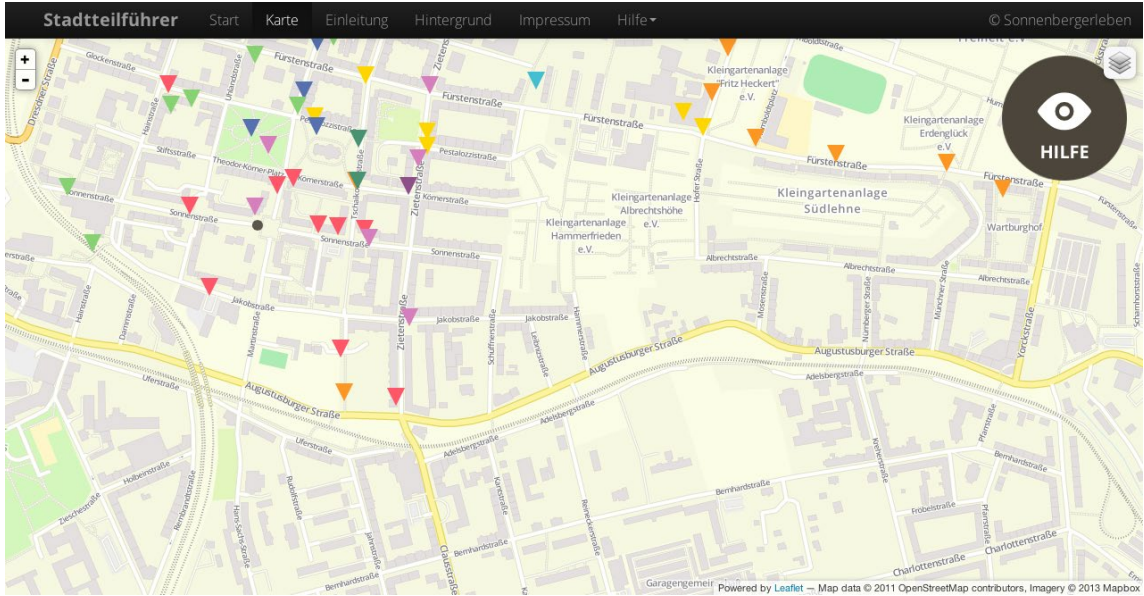
VON KATJA MANZ UND MARY-ANNE KOCKEL
FÜR EUROPASTUDIEN INSTITUT, UNIVERSITÄT CHEMNITZ, 2013

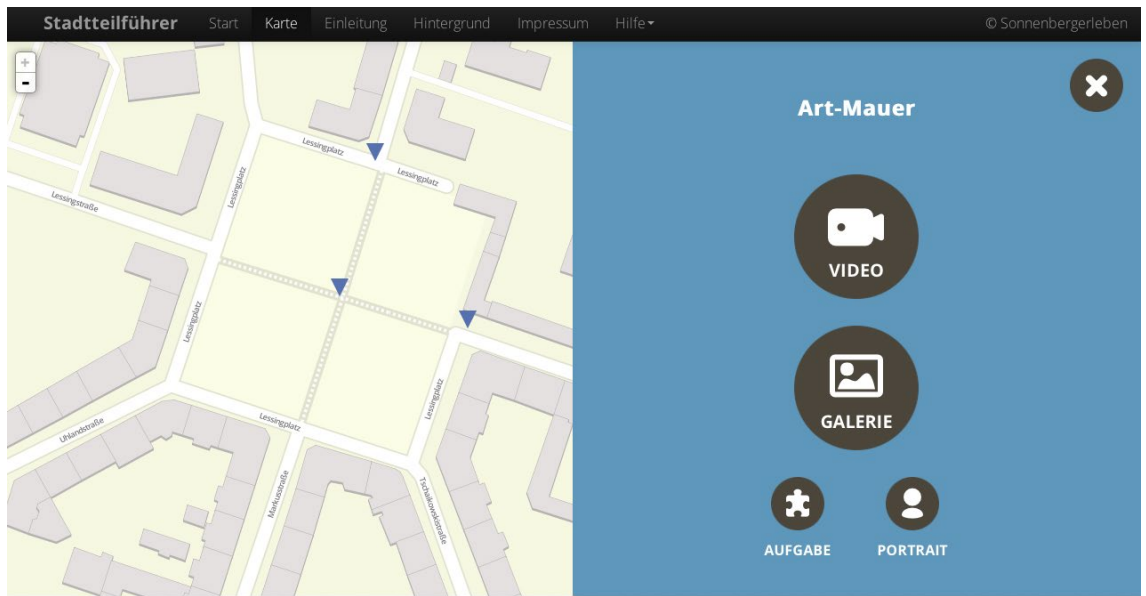
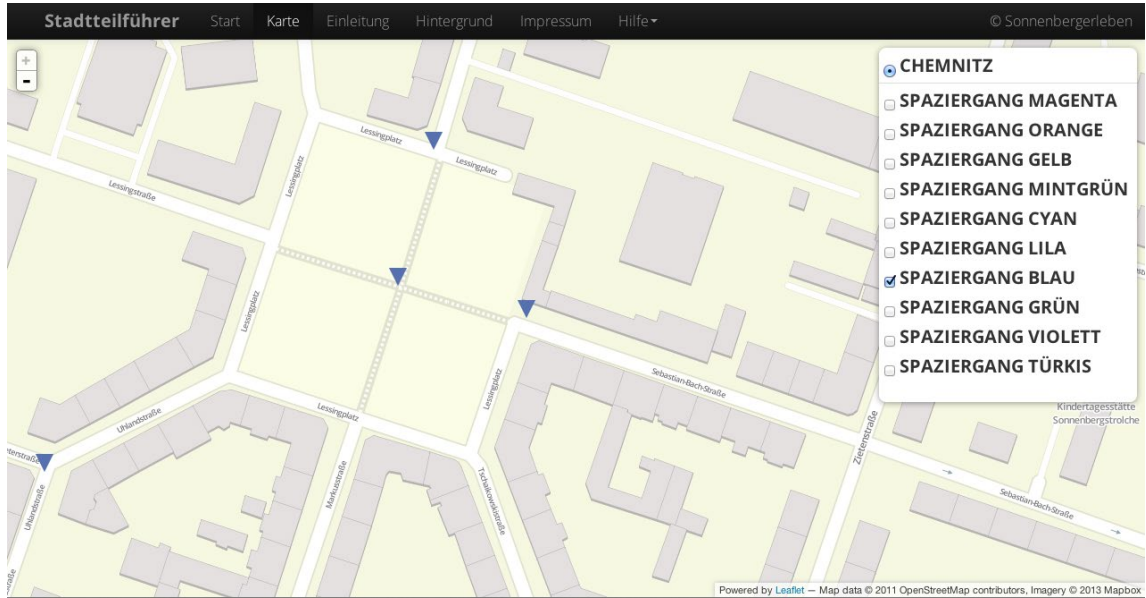
Klassische Stadtführer gibt es viele - für Jung und Alt, für historisch Begeisterte oder kulturell Interessierte. Die Idee war es eine Alternative zu den herkömmlichen Varianten zu schaffen. Nicht historische Fakten sondern individuelle Erlebnisse, Eindrücke und Geschichten stehen im Fokus dieses Stadtteilführers. Dadurch ist es ein einzigartiges Erlebnis für Interessierte, die den Stadtteil kennenlernen möchten, als auch für solche, die das schon bekannte Viertel erneut entdecken wollen, entstanden.

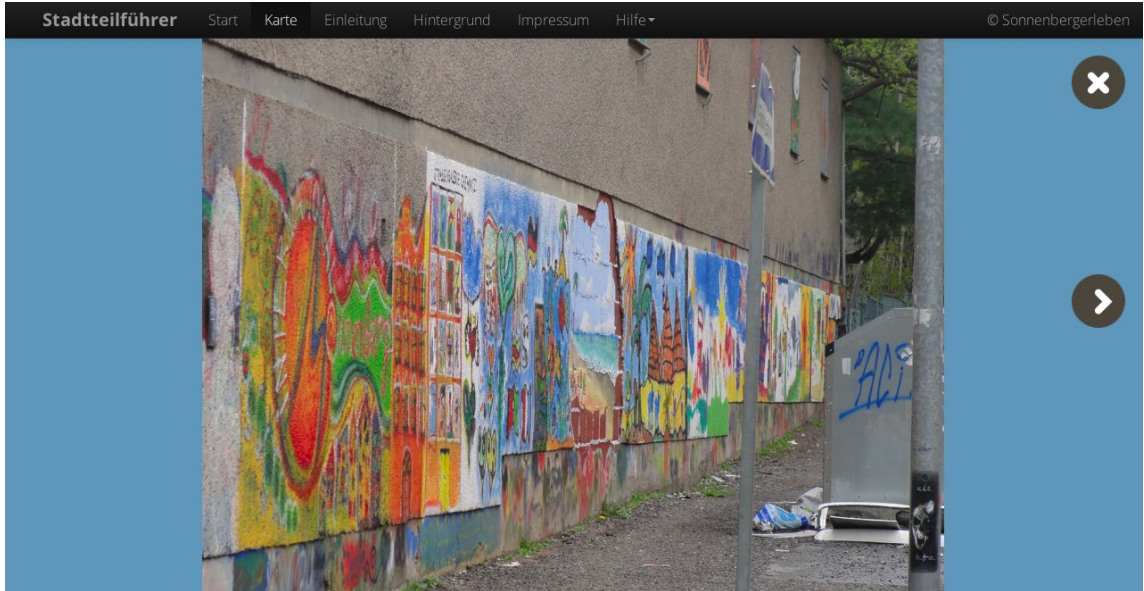
Im Rahmen eines Bachelor-Projektes standen persönliche Orte und Geschichten der SonnenbergbewohnerInnen im Fokus, die in Form individueller Spaziergänge mit Audioaufnahmen dokumentiert wurden. Zusätzlich haben die BewohnerInnen ihre Orte mit einer Fotokamera festgehalten und die Route wurde mit einem GPS-Gerät aufgezeichnet. Wie die Route aussah, hing von den erzählten Geschichten und aufgezeigten Orten ab. Die gewonnen Daten bilden die Grundlage für den interaktiven Stadtteilführer, der auf GPS-fähigen Tablets installiert werden kann.

Konzeption & Datenerhebung
Katja Manz

Design & Programmierung
Mary-Anne Kockel







Stadtteilführer Start Karte Einleitung Hintergrund Impressum Hilfe ▾ © Sonnenbergerleben

Portrait

Dmytro Remestvensky, geboren in Nikolajew in der Ukraine, lebt seit fast neun Jahren auf dem Sonnenberg und bezeichnet ihn als sein "begehrtes Zuhause". Er wirkt an befristeten Projekten mit und engagiert sich ehrenamtlich. Mehr bürgerliches Engagement und Verantwortlichkeitsgefühl für die eigene Umgebung würde er gerne im Stadtteil sehen und spüren.